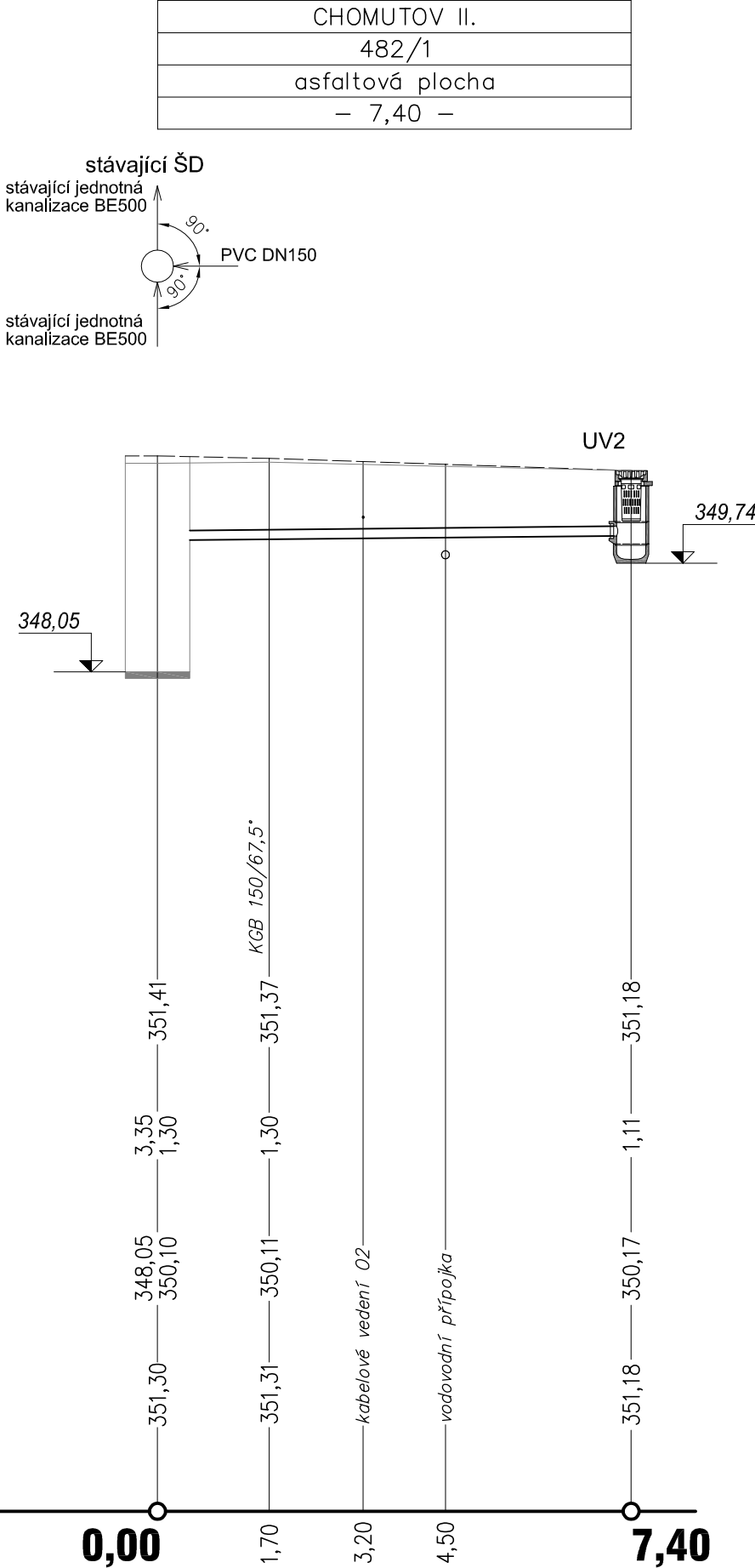


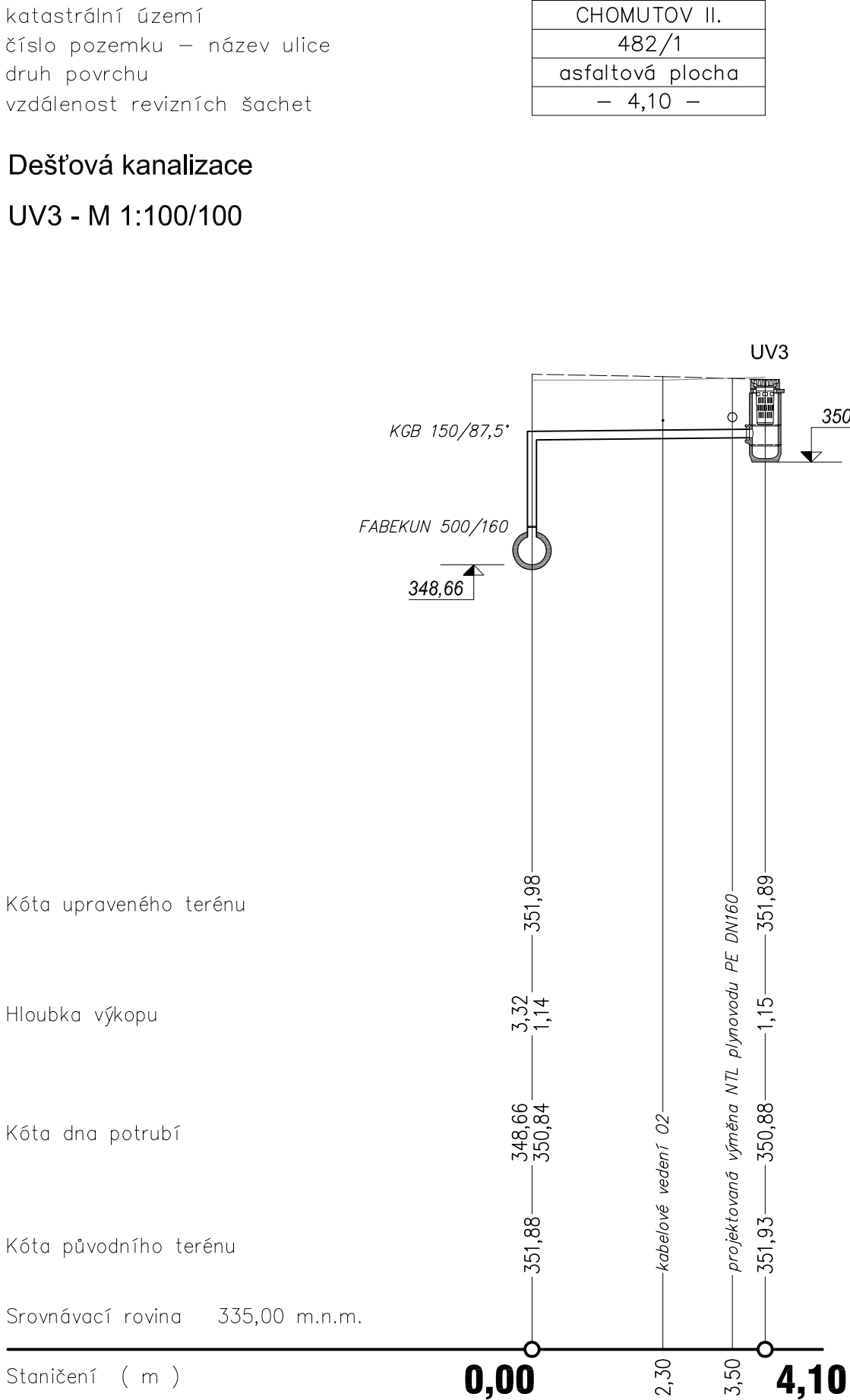
katastrální území
číslo pozemku – název ulice
druh povrchu
vzdálenost revizních šachet

Dešťová kanalizace
UV2 - M 1:100/100

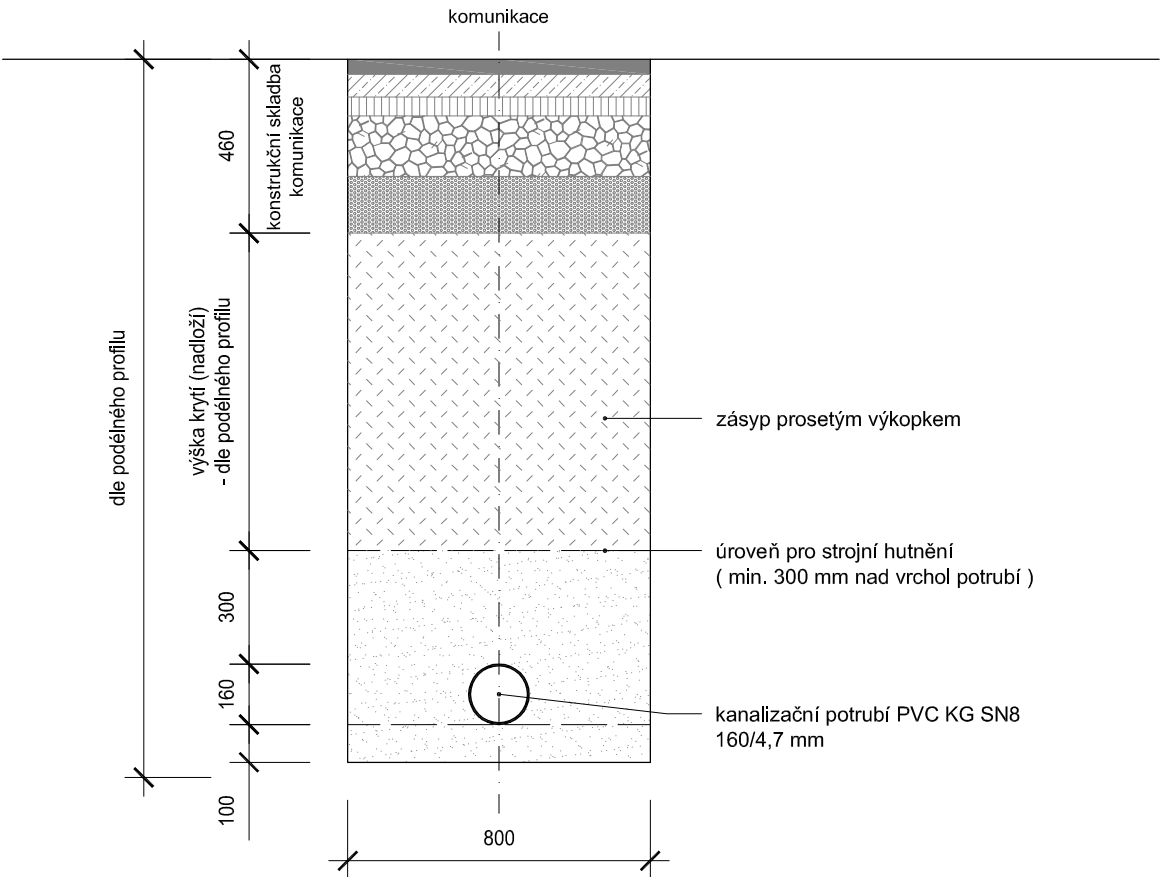


katastrální území
číslo pozemku – název ulice
druh povrchu
vzdálenost revizních šachet

Dešťová kanalizace
UV3 - M 1:100/100



Příčný řez uložení potrubí M 1 : 20



Poznámka!!
Od hloubky výkopu 1,3 m bude prováděno jeho pažení!!!



Poznámka - veškeré stávající inženýrské sítě byly zakresleny dle dostupných podkladů jednotlivých správců,před započítím výkopových prací je nutno provést jejich vytyčení, popř. ověřit jejich polohu ručně kopanými sondami !!!



vypracoval KOUTNÍK Jaroslav	kreslil HP 1050 C	odpovědný projektant Ing. STRAKA Jan	SINGS projektční ateliér s.r.o. Škroupova ul. 1059 430 01 Chomutov tel. : 474 626 074 e-mail : sings@sings.cz	
kraj ÚSTECKÝ	obec CHOMUTOV	investor STATUTÁRNÍ MĚSTO CHOMUTOV	datum 02/2014	stupeň SP
akce REKONSTRUKCE ULICE JIRÁSKOVA, CHOMUTOV - 1. ETAPA ŠAFAŘIKOVA/HUSOVA <i>k.ú. Chomutov II</i>			formát 3 x A4	číslo výkresu C.303.
výkres C300. Odvodnění PODÉLNÝ PROFIL + PŘÍČNÝ ŘEZ - UV2 a UV3			měřítko 1: 100/100 1: 20	